

Mapa do celów projektowych

woj. mazowieckie
pow. wolskiński
m. Strachówka
gm. Strachówka
dubr. Rozalin, Młynisko, Józefów, Annopol
Skala 1 : 1000
Układ Współrzędnych: PUWG 2000 strefa 7
Pozycja odniesienia: Konstrad 86
Sekcja:






Wykazane na mapie granice przyjęło wg ewidencji gruntów. Nie wyklucza się istnienia w terenie urządzeń podziemnych, które nie zostały zlecane do pomiaru przed zasypianiem. Wszelkie trwałe obiekty podlegają wytyczeniu przez jednostkę wykorzystania geodezyjnego.

KIEROWNIK ROBOTY
GEODETA PRawniONy
na 14 dni 20164
inż. Krystian Blicharski

Wolontin, dn. 2011-09-09
w Wolominie w dniu2011.....z powołania Starosty
NA CZELNIK
Powyższy Ośrodek Dokumentacji
Bezpłatnie przekazuje
Piotr Gieblecki

Legenda / uwagi:

- Sieć wodociągowa zaprojektowana została ze spadkiem odpowiadającym spadkowi terenu.
- Projekt odgałęzień i przyłączy wodociągowych poza pasem drogowym stanowi odrębne opracowanie.
- Przewody podciągami komunikacyjnymi - bez rur osłonowych.
- Skrzyżowania z kablami telekomunikacyjnymi zabezpieczyć należy rurami ochronnymi 2-dzielnymi typu AROT typu PS - 110, L=2,00 m.
- Roboty ziemne wykonywane w zblizeniu do systemu korzeniowego istniejacego drzewostanu wykonywac recznie lub metoda bezwykopowa (przewiert).

- | | |
|---|------------------------------------|
|  | Projektowana sieć wodociągowa |
|  | Projektowane przyłącza wodociągowe |
|  | Projektowane przewody bez rur osł. |
| | Projektowana zasawa wodociągowa |
|  | Projektowany hydrant p.,ż. Ø80 |
|  | Projektowane przewody z rurą osł. |

Investor:

**GMINA STRACHÓWKA UL. C.K.NORWIDA 6
05-282 STRACHÓWKA**

Opracował:

USŁUGI PROJEKTOWE W BUDOWNICTWIE
 inż. Ryszard Łada
 ul. Wolności 16/3, 22-100 Chełm
 tel/fax: 82 563 75 68; 605 403 047
 e-mail: ryszard.lada1@poczta.fm

Obiekt:

SIEĆ WODOCIĄGOWA W MIEJSCOWOŚCI ROZALIN

Adres: m. Rozalin, gmina Strachówka dz. Nr 171/1, 173/2,
272/2, 986/1, 986/2, 501/1, 502/, 102/1
Obr. geod. Rozalin; dz. Nr 28, 89 Obr. geod. Annopol

Rysunek:

Plan sytuacyjny - sieć wodociągowa

Specjalność:
instalacyjna

Faza:
PROJEKT BUDOWLANY

Projektant br. sanitarna:	i
------------------------------	---

inż. Ryszard Laco

Zespót:

Sprawdził br. sanitarna:	mgr inż. Gerard
-----------------------------	-----------------

LUB/0106/ RWQS/06	
----------------------	--

Data:
04. 2012r

Skala: 1:1000

	Nr rysunku
--	------------

05

ROZPOWSZECZANIE NINIEJSZEGO OPRACOWANIA, JAK Też JEGO FRAGMENTÓW, W TYM KONCEPCJI, WYKONANYCH RYSUNKÓW A PONADTO UMIESZCZANIE W SYSTEMACH DANYCH - ZA WYATKIEM WŁASNYCH ORGANÓW ADMINISTRACJI PRZEKAZYWANIE W JAKIEJKOLWIEK FORMIE, W TYM ELEKTRONICZNEJ, MECHANICZNEJ, FOTOKOPII, REPRODUKCIJ, PRZEDRUKU ORAZ DOKONYWANIE ZMIAN BEZ ZGODY AUTORA JEST ZABRONIONE I PODLEGA ODPOWIEDZIALNOŚCI KARNEJ. Z MOCY ART116,117 118 USTAWY Z DNIA 14 LUTEGO 1994 R, O PRAWIE AUTORSKIM I PRAWACH POKREWNYCH